
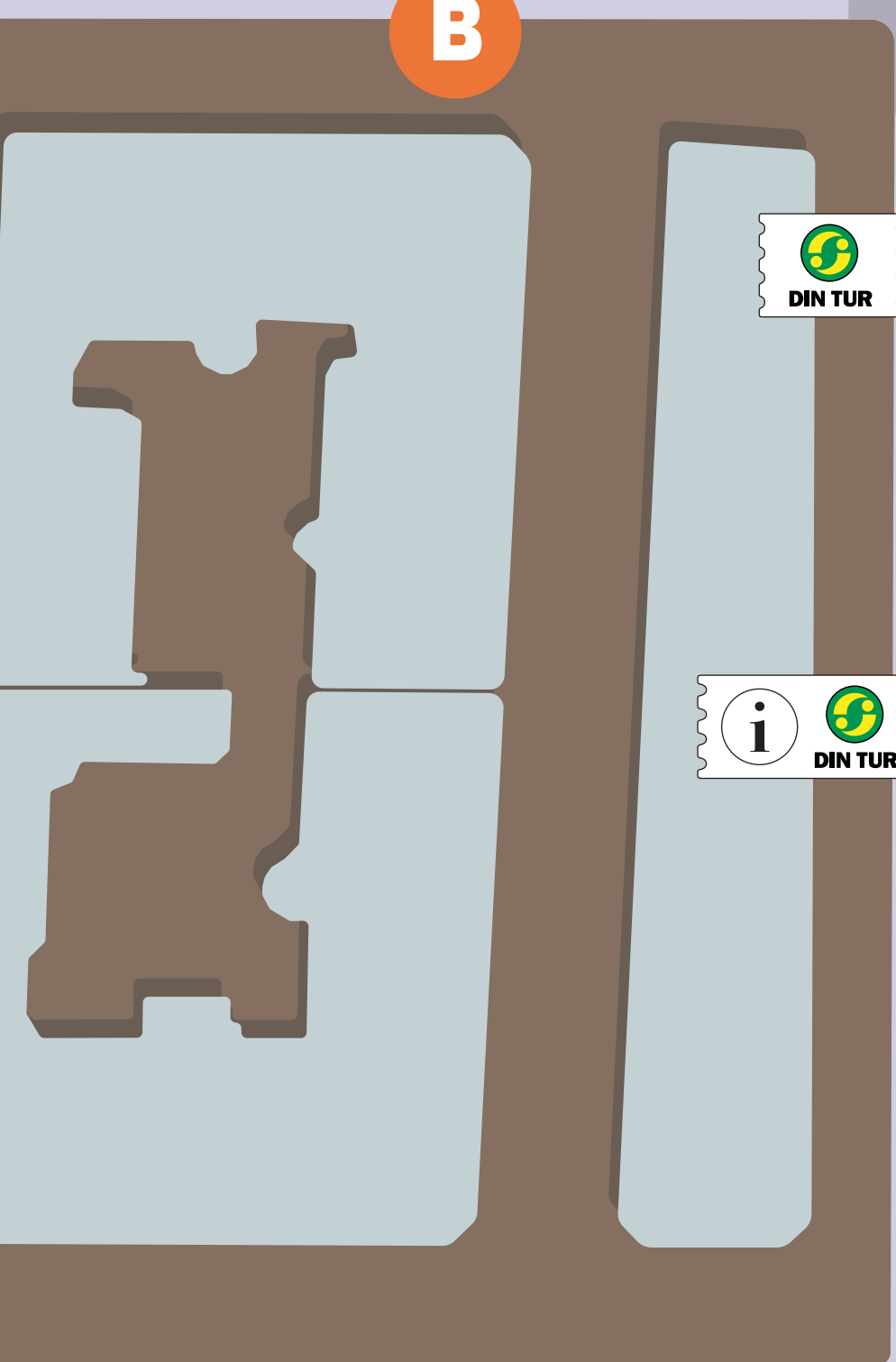


- A** 1 (Bergsåker)
- B** 1 (Alnö)
- C** 5 (Gångviken)  
28 (Holm)  
30 (Liden – Hammarstrand)  
70 (Norra stadsberget, ej anropsstyrd trafik)  
133 (Kovland – Strömås – Högsjö)  
201 (Härnösand)  
611 (Söråker – Tynderösundet)
- D** 28 (Resecentrum Sundsvall C)  
29 (Xtrafik Hudiksvall)  
30 (Resecentrum Sundsvall C)  
71 (Södra berget, ej anropsstyrd trafik)  
84 (Haga)  
85 (Bosvedjan)  
133 (Resecentrum Sundsvall C)  
201 (Resecentrum Sundsvall C)  
331 (Sollefteå via Resecentrum Sundsvall C)  
611 (Resecentrum Sundsvall C)
- E** 3 (Granloholm centrum)
- F** 2 (Nacksta)  
4 (Skönsmon, Bredsand)
- G** 2 (Östra Birsta)  
4 (Granloholm via Sjukhuset)
- H** 3 (Sidsjön)
- P** 120 (Timrå – Sörberge Norra)  
120 (Njurundabommen)
- X** 81 (Tunadal, anropsstyrd trafik)  
- Samt anropsstyrda turer på andra linjer

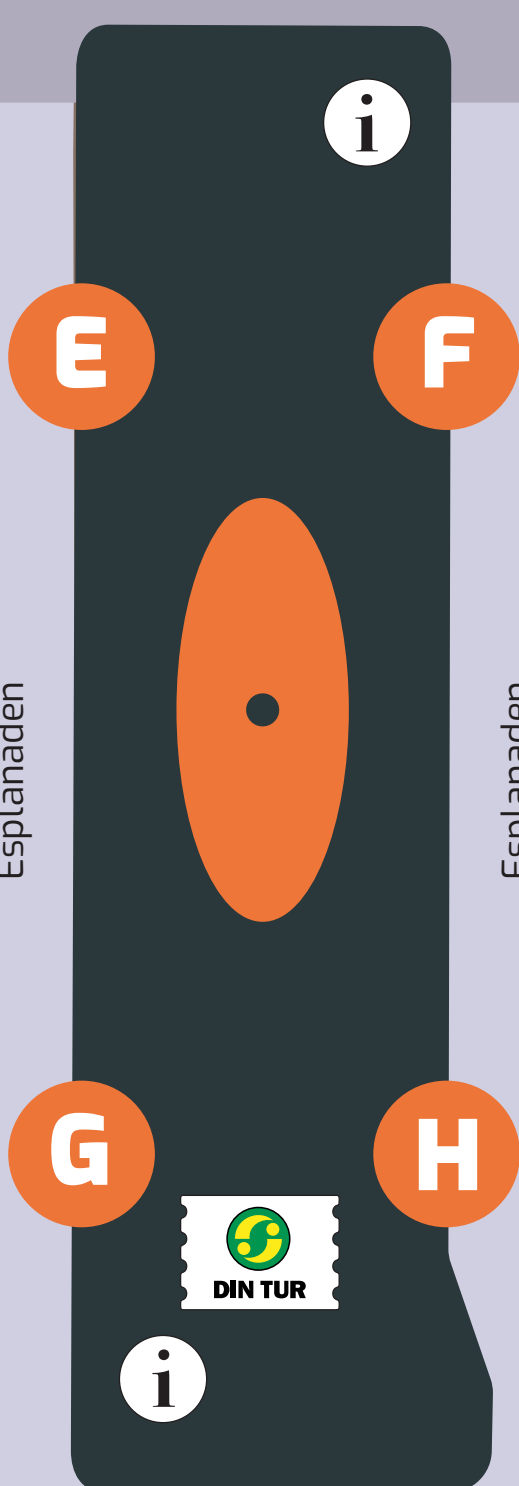
Skönbergsvägen



Bankgatan

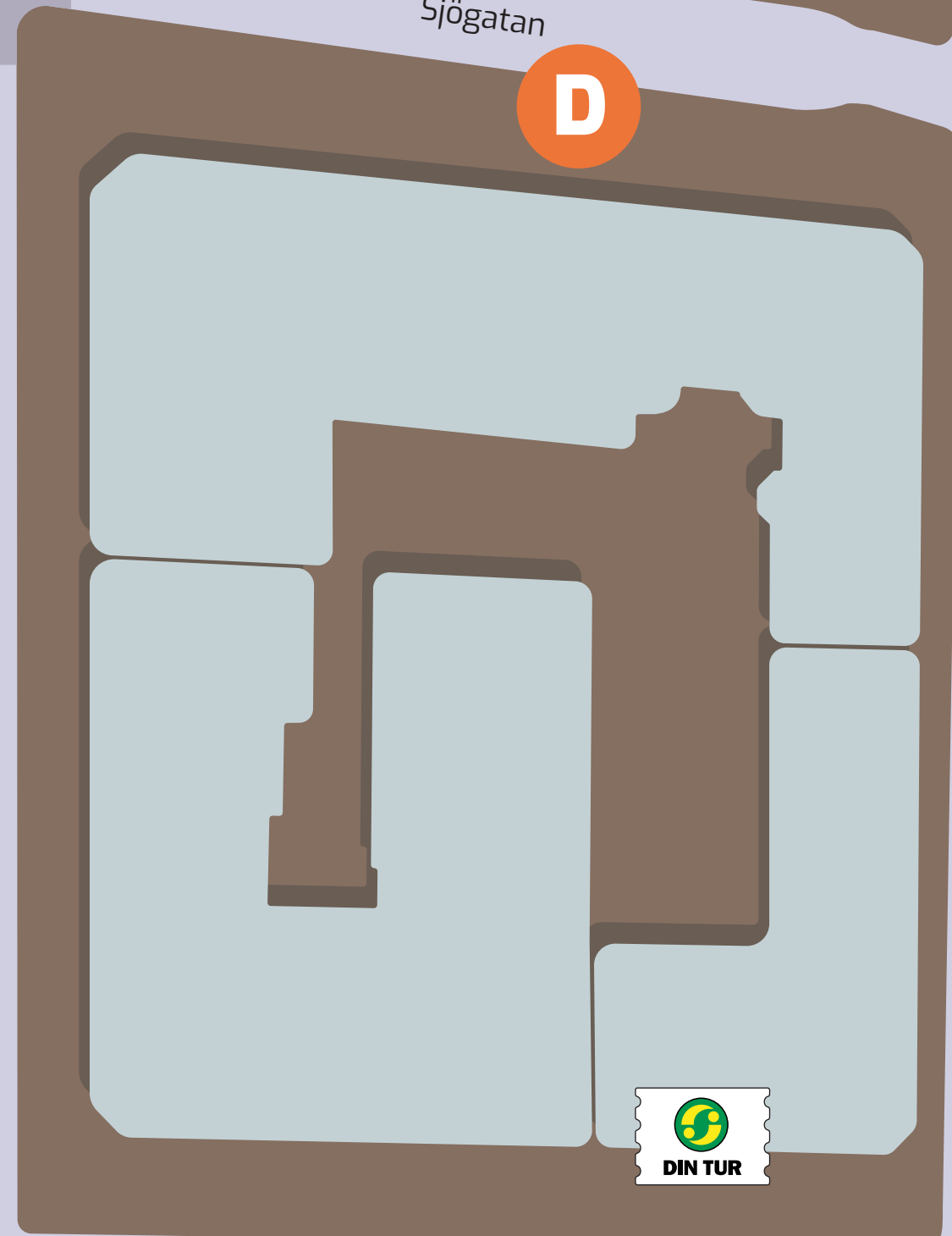


Storgatan



Esplanaden

Esplanaden



Storgatan

Bankgatan



**Hållplatsläge**  
Bus stop



**Trafikinformation**  
Traffic information



**Försäljningsställe**  
Ticket sales

